



Associazione Culturale e Scientifica  
(tra Regione Umbria, Comuni di Orvieto e di Todì)

# PREMIO NAZIONALE 2018 DELL'XI° TAVOLO DEI CONTRATTI DI FIUME QUINTA EDIZIONE



CONTRATTI DI FIUME PER IL PROGETTO  
DEL TERRITORIO E DEL PAESAGGIO

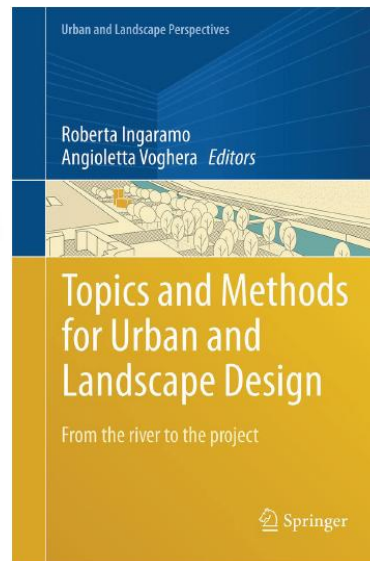
TOPICS AND METHODS FOR URBAN AND  
LANDSCAPE DESIGN.  
FROM THE RIVER TO THE PROJECT  
(Springer)

Roberta Ingaramo e Angioletta Voghera

Speaker: Angioletta Voghera

[http://www.dist.polito.it/personale/scheda/\(nominativo\)/angioletta.voghera](http://www.dist.polito.it/personale/scheda/(nominativo)/angioletta.voghera)

[roberta.ingaramo@polito.it](mailto:roberta.ingaramo@polito.it)  
[angioletta.voghera@polito.it](mailto:angioletta.voghera@polito.it)



Il Premio Nazionale  
2018 è ospitato dal  
Ministero dell'  
Ambiente



in collaborazione  
e con il sostegno di



Associazione Culturale e Scientifica  
(tra Regione Umbria, Comuni di Orvieto e di Todì)



XI° TAVOLO NAZIONALE dei CONTRATTI di FIUME  
Verso la Strategia Nazionale dei Contratti di Fiume

Roma 6 febbraio 2018  
Sala Auditorium del Ministero dell'Ambiente,  
Via Colombo Cristoforo 44

PREMIO NAZIONALE 2018  
DELL'XI° TAVOLO DEI CONTRATTI DI FIUME  
QUINTA EDIZIONE

09:00 Accoglienza e registrazione partecipanti  
09:30 Saluto di apertura  
Gabriela Scanu – Segreteria Tecnica Ministro dell'Ambiente e della tutela del territorio e del mare

Il Premio 2018 dell'XI° Tavolo Nazionale dei Contratti di Fiume  
Interventi introduttivi  
Massimo Bastiani – Coordinatore Tavolo Nazionale Contratti di Fiume  
Endro Martini – Presidente Alta Scuola

CERIMONIA DI PREMIAZIONE

Prezieranno:  
Carlo Maria Medaglia - Capo Segreteria Tecnica del Ministro dell'ambiente e della tutela del territorio e del mare  
Gennaro Santamaria - Capo della Segreteria del Ministro dell'ambiente e della tutela del territorio e del mare

Illustrazione degli Abstract a cura dei premiati

TAVOLA ROTONDA

Il contributo del Tavolo Nazionale alla qualità dei Contratti di fiume:  
dalla ricerca alle buone pratiche  
11,00 – 13,30

Coordinamento: Endro Martini, Massimo Bastiani

Intervengono:  
Gaetano Borrelli – Responsabile Unità Studi e Strategie, ENEA  
Corrado Cencetti - Ordinario Geologia Applicata, Università di Perugia  
Maurizio Ferla - Direttore Centro Nazionale Protezione Costiera e Oceanografia operativa ISPRA  
Elio Laniado - Consorzio Poliedra, Politecnico di Milano  
Francesco Domenico Noccia - Ordinario Progettazione Urbanistica, Università Federico II, Napoli  
Tommaso Moramarco - Primo Ricercatore CNR - IRPI  
Bernardino Romano - Ordinario di Tecnica e Pianificazione Urbanistica DICEA Università dell'Aquila

13:30 CHIUSURA LAVORI



F. Paglia (Orvieto) F. Burano (Cagli-NR) F. Misa (Spello-AN) F. Esani (Jesi - AN)

Roma 6 febbraio 2018  
Sala Auditorium del Ministero dell'Ambiente

# CONTRATTI DI FIUME: UN METODO PER GOVERNARE E PROGETTARE SISTEMI COMPLESSI

- **strategici per la comunità degli urbanisti richiamano l'attualità e l'utopia del progetto contemporaneo per la qualità del paesaggio e di vita** (Choay, L'utopie et le statut anthropologique de l'espace édifié, 2005; Minot, Le Projet de territoire):

**un progetto che chiama in gioco il rapporto tra risorse paesaggistiche e ambientali e il loro uso, il ruolo delle comunità locali e del paesaggio per la pianificazione e progettazione del territorio**

**un progetto che talvolta stenta a trovare attuazione**

- **riconosciuti da strumenti di natura diversa e in consolidamento dal punto di vista metodologico e operativo**

→ **Osservatorio Nazionale  
(PON 2014/20)**

**PdB** "misura supplementare per il raggiungimento degli obiettivi della Direttiva 2000/60/CE"

**PTA** "strumenti per la gestione integrata delle risorse idriche e degli ambienti connessi"

**PTR** "strumenti per la definizione di politiche condivise e integrate per la riqualificazione dei territori fluviali"

**PSR** priorità di finanziamento ai soggetti coinvolti in un Contratto di fiume

**UN METODO DI GOVERNO DEL TERRITORIO INNOVATIVO PER  
INDIVIDUARE STRATEGIE, AZIONI E REGOLE CONDIVISE DI  
RIQUALIFICAZIONE AMBIENTALE E PAESAGGISTICA E SOCIO-  
ECONOMICA DI UN BACINO IDROGRAFICO**

**SUSSIDIARIETA', PARTECIPAZIONE E SOSTENIBILITA' (Carta di Milano, 2010)**

## Metodo di governo del territorio

in attuazione della Direttiva 2000/60/CE

per **comporre i conflitti e gli interessi locali** mediante processi negoziali capaci di far dialogare i diversi strumenti di programmazione e progettazione territoriale e paesaggistica

per costruire **strategie e regole condivise** (Piano D'Azione) **per il progetto**, valorizzando in un'ottica **strategica, interdisciplinare e transcalare** il territorio e il paesaggio di un bacino fluviale:

- la **sicurezza** del territorio di bacino
- la **qualità delle acque** e la razionalizzazione dell'uso,
- l'**integrità ecologica** delle fasce fluviali,
- **i paesaggi** del bacino fluviale

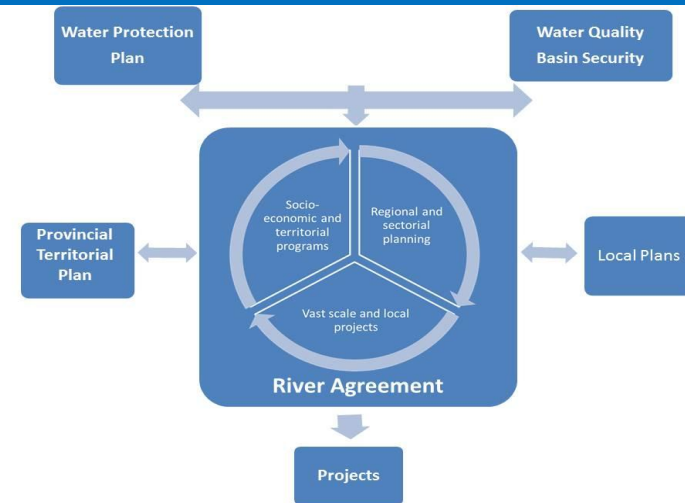


# CONTRATTO DI FIUME: LE PRATICHE

## Metodo

- **inclusivo** per i soggetti coinvolti (il più possibile eterogenei)
- **integrato** per le tematiche e per le forme di finanziamento
- **di orientamento** per la programmazione, la pianificazione, il progetto di territorio

Dai casi emerge:



## PROCESSO

- coinvolgimento pubblico-privato
- organo decisionale di orientamento strategico (Cabina di regia)
- organo della partecipazione allargata (Assemblea di bacino, Forum del contratto): raccoglie gli stakeholders con maggior peso **scarso coinvolgimento della popolazione (cittadini comuni)**

## CONTENUTI/PROGETTUALITA'

- prevalenza dei temi legati alla qualità ecologica e al rischio idrologico
- **scarsa territorializzazione delle azioni**
- **scarsità di strumenti per la valutazione integrata/strategica degli interventi e il monitoraggio degli esiti**

## Conoscenza del territorio

### Lo stato delle acque

Qualità delle acque  
Caratteristiche idro-morfologiche

### Il sistema territoriale e paesaggistico

Sistema insediativo  
Sistema ecologico  
Assetto dei vincoli e dei beni paesaggistici  
Caratteri percettivi e della fruizione paesaggistica

### Il sistema socio-economico

Tendenze demografiche  
Sistema economico-produttivo  
Turismo

+

## Consultazione dei cittadini

### Gli stakeholder

Esperienza con le scuole

Utilizzo di internet

Coinvolgimento degli anziani



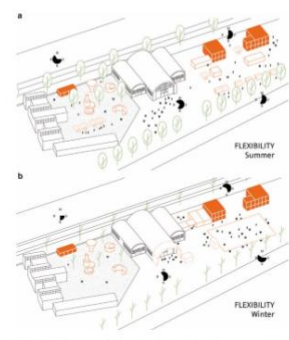
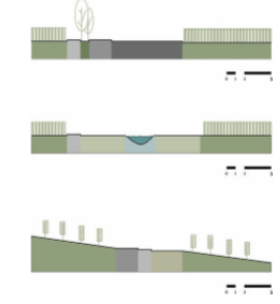
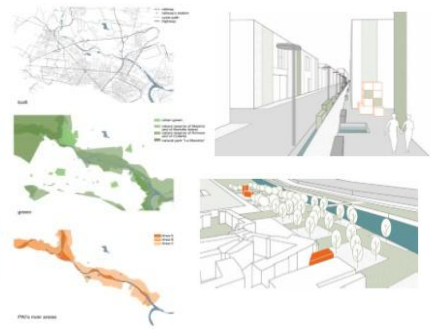
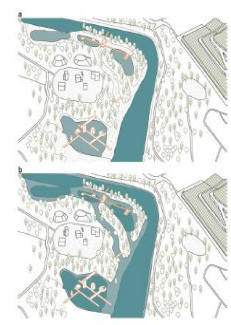
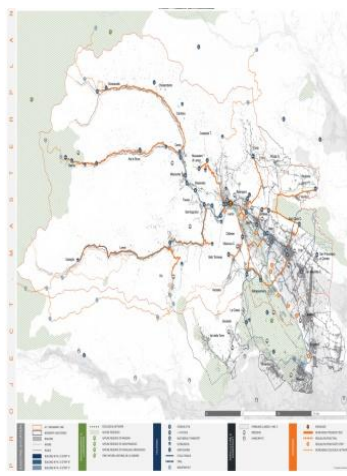
## Il Progetto

### Piano d'azione

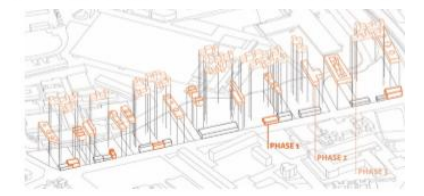
Obiettivi/obiettivi specifici/azioni/sotto-azioni  
Modalità di attuazione  
Soggetti: coordinatori/coinvolti

### Valutazione delle azioni

### Masterplan



Il progetto transcalare è sempre multidisciplinare  
 Il progetto necessita di trovare la giusta scala per rappresentare la trasformazione e garantire l'attuazione  
 Il progetto d'architettura costruisce le strategie territoriali  
 Il progetto è un processo evolutivo e incrementale  
 Il progetto è strumento di conoscenza e di decisione  
 Il progetto è strumento di condivisione  
 Il progetto responsabilizza gli attori  
 Il progetto ridefinisce confini e architetture istituzionali  
 Il progetto definisce chiare morfologie e strutture.





**PREMIO NAZIONALE 2018  
DELL'XI° TAVOLO DEI CONTRATTI DI FIUME  
QUINTA EDIZIONE**

**GRAZIE PER L'ATTENZIONE**  
**angioletta.voghera@polito.it**

**Roma 6 febbraio 2018**  
**Sala Auditorium del Ministero dell'Ambiente**