



Member of

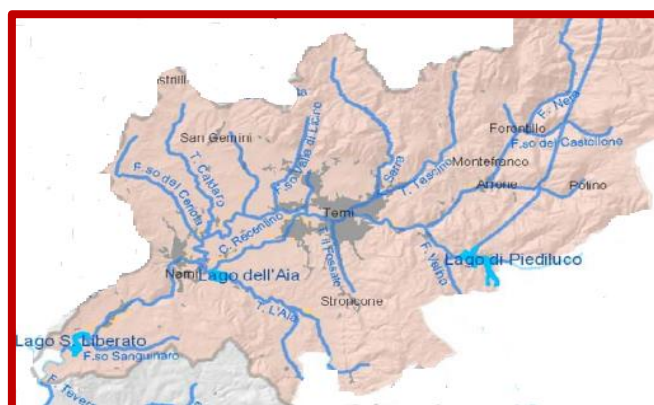


## SCRITTURA PRIVATA

### PROGETTO DI FATTIBILITÀ DI UN CONTRATTO DI FIUME PER IL BASSO NERA. COSTITUZIONE DI UNA AGGREGAZIONE TEMPORANEA DI SCOPO FINALIZZATA ALLA SUA REDAZIONE, ALLA FORMAZIONE DI PARTENARIATI PUBBLICO PRIVATI E ALLA PRESENTAZIONE DI DOMANDE DI AIUTO

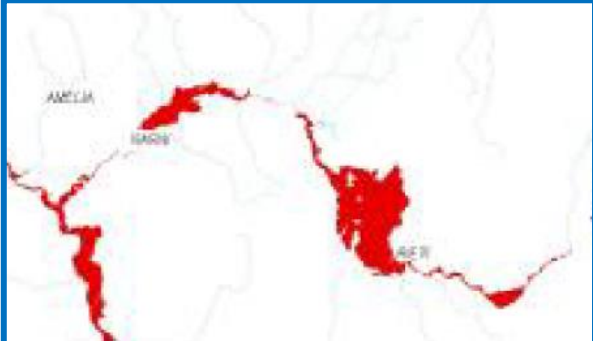
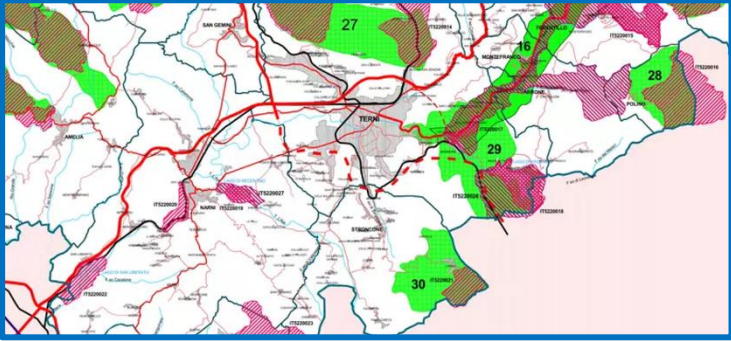




#### PREMESSO CHE

- ✓ Durante il secondo Forum delle Acque organizzato da Hydra - Museo Multimediale Cascata delle Marmore, tenutosi a Villalago di Terni dal 22 al 25 giugno 2023, in collaborazione con il Global Network of Water Museums Unesco (Wamu Net), sono state poste le basi per la costituzione di un Ecomuseo provvisoriamente chiamato “Terre di Hydra” e per avviare un percorso processo di Contratto di Fiume del Basso Nera (da Ferentillo, Lago di Piediluco, Cascata delle Marmore e F. Nera fino alla confluenza con il Tevere).
- ✓ A seguito degli incontri intervenuti tra il Consorzio Tevere Nera, il Museo Hydra e Alta Scuola (Associazione tra la Regione Umbria e i Comuni di Orvieto e Todi, esperta in Contratti di Fiume) e anche con altri stakeholders pubblici interessati tra cui alcuni Servizi della Regione Umbria e stakeholders privati della zona è emersa l’opportunità di costituire una AGGREGAZIONE TEMPORANEA DI SCOPO che si ponga l’obiettivo di redigere UN PROGETTO DI FATTIBILITÀ DI UN CONTRATTO DI FIUME PER IL BASSO NERA quale strumento partecipativo e cooperativo che alla luce dei cambiamenti climatici in corso, degli eventi di siccità e di alluvione recentemente avvenuti anche nel territorio individuato, delle prospettive attinenti alla strategia nazionale di sviluppo sostenibile e alle previsioni del piano di adattamento ai cambiamenti climatici recentemente approvato, porti alla configurazione di UN PROGRAMMA D’ AZIONE di breve e medio/ lungo periodo contenente azioni/interventi strutturali e non strutturali sui seguenti tre asset strategici:
  1. Rischi, prevenzione, manutenzione, resilienza e sicurezza;
  2. Agricoltura, paesaggio, boschi, ecosistemi, risorse idriche;
  3. Fruizione degli spazi fluviali e lacuali e sviluppo economico sostenibile.
- ✓ Il territorio nel quale operare e avviare rapidamente lo strumento del Contratto di Fiume è individuato nella figura che segue, amministrativamente ricompreso nei Comuni di Ferentillo, Arrone, Polino, Montefranco, Terni, Narni, San Gemini e Stroncone, tutti in Provincia di Terni e in Territorio Umbro.



## CONSIDERATO CHE

- questo territorio definibile come “Basso Nera” ricomprende importanti specchi lacustri ( Piediluco, l’ Aia , Stifone e San Liberato, l’asta del Fiume Nera nel tratto della Provincia di Terni fino alla sua confluenza con il Tevere, la Cascata delle Marmore e il Fiume Velino nel breve tratto Umbro, importanti centri urbani e aree allagabili come da immagine che segue ( Piano di gestione del Rischio Alluvioni ), alcune piccole dighe come l’ Aia e Stifone nonche un paesaggio con ecosistemi, biodiversità e siti di interesse naturalistico di grande valore (vedi immagini);

	
<p><b>Asta del Nera con aree allagabili a diverso grado di Rischio (PDGA Autorità di Distretto)</b></p>	<p><b>Siti di Interesse naturalistico nell’area di progetto</b></p>
	
<p><b>Stifone, Diga di La Morica</b></p>	<p><b>Diga de l’ Aia ( Lago di Recentino)</b></p>
	
<p><b>Lago di Piediluco</b></p>	<p><b>Cascata delle Marmore</b></p>

- i Contratti di Fiume sono definiti all’ art 68 bis del Codice dell’ Ambiente ( D.Lgs 3 aprile 2006, n. 152 e s.m.ei. ) come segue : “ I Contratti di Fiume concorrono alla definizione e all’attuazione degli strumenti di pianificazione di distretto a livello di bacino e sottobacino idrografico, quali strumenti volontari di programmazione strategica e negoziata che perseguono la tutela, la corretta gestione delle risorse idriche e la valorizzazione dei territori fluviali, unitamente alla salvaguardia dal rischio idraulico, contribuendo allo sviluppo locale di tali aree».

- il Ministero dell' Ambiente, ISPRA e Tavolo Nazionale Contratti di Fiume hanno redatto nel 2015 una linea guida per l'attuazione di tali processi così rubricata “ Definizioni e requisiti di qualità dei Contratti di Fiume “ ( *allegato 1*) nella quale sono individuate le tappe necessarie da effettuare come di seguito indicati:
  1. Manifesto di intenti;
  2. Analisi conoscitiva preliminare integrata;
  3. Documento Strategico;
  4. Programma d' Azione;
  5. Accordo Negoziato per contrattualizzare e attuare gli impegni;
  6. Monitoraggio e controllo dell' attuazione.

## TENUTO CONTO

delle iniziative a suo tempo avviate e non ancora portate a termine sul territorio di che trattasi in materia di Contratti di Fiume ( Contratto di Fiume Nera e Contratti di Paesaggio nella Provincia di Terni - D. Ventì e altri 2010), Contratto Territoriale basato sull'iniziativa Trekking del Nera (2015) , Contratto di Fiume del Nera nell'area urbana di Terni ( Consorzio di Bonifica Tevere Nera 2016) ,delle progettualità in essere già esistenti nella competenza del Museo HYDRA , di alcuni Comuni dell'area, dello stesso Consorzio di Bonifica Tevere Nera e della esperienza maturata in materia di gestione dei percorsi processi di Contratto di Fiume da parte di Alta Scuola.

## TUTTO CIÒ PREMESSO

**II CONSORZIO DI BONIFICA TEVERE NERA** ente di diritto pubblico ai sensi dell'art. 59 del R.D. 13 febbraio 1933, n.215 e dell'art. 862 del Codice civile, qui rappresentato dal suo Presidente **Massimo NANNI** con potere di firma con sede in Terni P.zza E. Fermi, 5;

**HYDRA – Museo Multimediale Cascata delle Marmore**, qui rappresentato dal suo Presidente **Francesco Fioretti**, con potere di firma come amministratore del Museo della Cascata srls, P.Iva IT01654120557, con sede in Terni, Corso Tacito 111;

**ALTA SCUOLA** (Ente di Diritto Privato controllato dalla Regione Umbria e dal Comune di Orvieto e di Todi (Associazione Culturale e Scientifica), iscritta nel Registro delle Persone Giuridiche presso la Prefettura di Perugia , al n.1236 Parte Generale e n. 1237 Parte Analitica e classificata ( ISTAT) tra le unità economiche nei settori istituzionali stabiliti dal sistema europeo dei conti 2010 (sec 2010), con sede operativa in Orvieto, via delle Conce n.5 ( edificio ex madonna del velo) qui rappresentata da **Giovanni Selli Presidente e legale rappresentante** ;

**CON LA PRESENTE SCRITTURA PRIVATA A VALERE A TUTTI GLI EFFETTI DI LEGGE LE PARTI COME SOPRA RAPPRESENTATE DECIDONO DI COSTITUIRSI IN UNA AGGREGAZIONE TEMPORANEA DI SCOPO CON CAPOFILA ALTA SCUOLA SECONDO LE MODALITÀ E NEL RISPETTO DEGLI ARTICOLI CHE SEGUONO.**

### Art 1: FINALITÀ E IMPEGNI DELLE PARTI

1. Le parti si impegnano a redigere entro giugno 2024 UN PROGETTO DI FATTIBILITÀ DI UN CONTRATTO DI FIUME PER IL BASSO NERA, per addivenire in tempi brevi, nel rispetto dei criteri nazionali qui allegati, alla configurazione di un programma d' azione di breve e medio/ lungo periodo contenente azioni/interventi strutturali e non strutturali sui seguenti tre asset strategici:
  - Rischi, prevenzione, manutenzione, resilienza e sicurezza;
  - Agricoltura, paesaggio, boschi, ecosistemi, risorse idriche;
  - Fruizione degli spazi fluviali e lacuali e sviluppo economico sostenibile.
2. Le parti designano Alta Scuola quale soggetto capofila, che agirà per tutti i rapporti con la Regione Umbria ed eventualmente con altri Enti regionali o nazionali o europei ai fini della presentazione di

Domande di aiuto, e/o di partecipazione a bandi in partenariato con i soggetti firmatari la presente scrittura privata per realizzare gli obiettivi di cui al punto 1;

3. Alta Scuola, in qualità di Capofila, si impegna a svolgere, in collaborazione con le Parti, ovvero delegando a ciascuna di esse aspetti specifici, qualsiasi attività occorrente per la redazione del Progetto di Fattibilità del Contratto di Fiume e della bozza di un Manifesto di Intenti, documenti funzionali ad attivare il percorso – processo , nonché a tenere , unitamente ai partner nella fase redazionale del Progetto di Fattibilità, continui rapporti con la Regione Umbria, Servizio Urbanistica, Riqualficazione urbana e Politiche della casa, tutela del paesaggio (Direzione Regionale Governo del Territorio, ambiente e protezione civile), che si farà carico del raccordo con gli altri servizi regionali competenti e con l'Osservatorio Nazionale sui Contratti di Fiume ;
4. Il Museo Hydra si impegna a rendere disponibile il proprio background, la sede del Museo della Cascata anche come sede di lavoro, e la collaborazione con il Global Network of Water Museums Unesco (Wamu Net) di cui fa parte, nonché a diffondere e a implementare le potenzialità turistiche, culturali, ecologiche e paesaggistiche del territorio in argomento, a collaborare fattivamente alle attività per quanto di competenza con riferimento alla propria mission statutaria e a prevedere nel prossimo FORUM delle ACQUE 2024, che si svolgerà a settembre, uno spazio dedicato alle attività del Contratto di Fiume; lo stesso Museo si impegna a completare nel più breve tempo possibile la procedura di formazione dell' Ecomuseo “Terre di Hydra” che in accordo tra le parti viene considerato fin da ora come ulteriore componente della presente aggregazione, una volta giuridicamente costituito;
5. Il Consorzio Tevere Nera si impegna a rendere disponibile il quadro conoscitivo idraulico e di bonifica esistente per l'area in argomento in materia di difesa del suolo e di manutenzione nonché a mettere a disposizione le progettualità in suo possesso inerenti l'asta del fiume Nera riferite anche alle proposte di Contratto di Fiume risalenti al 2016 nonché spazi presso la propria sede per eventuali riunioni di lavoro e a collaborare nella redazione scritta, grafica e cartografica del Progetto di Fattibilità e a garantire sin da ora la propria partecipazione al percorso processo del Contratto di Fiume quale stakeholder (soggetto interessato) privilegiato;
6. Le parti si impegnano a inserire nel Progetto di fattibilità del Contratto di Fiume un dossier contenente Piani Programmi e Progetti esistenti di carattere paesaggistico ambientale ed ecosistemico, nonché a raccoglierne altri i cui si abbia disponibilità quali ad esempio un progetto di salvaguardi idraulica del Nera tra terni e Narni, riqualficazione dell'area di confluenza tra il Velino e il Canale Drizzagno focalizzato sull'itticoltura e la preservazione della biodiversità portato avanti in collaborazione con Wetlands International, quello inerente il miglioramento delle condizioni delle acque del lago di Piediluco tramite un piano sviluppato dall'Università di Perugia, e quello inerente l'istituzione di un Living Lab nell' ambito del progetto WE ARE Valnerina, dedicato allo studio delle colture autoctone su cui sta lavorando l'Università di Perugia e ad inserire nel progetto di fattibilità anche una prima proposta attuativa con azioni-schede di interventi ritenuti maturi, da concordare con la Regione Umbria;
7. Le parti si impegnano a promuovere attività di divulgazione e di sensibilizzazione attraverso metodologie informative sui propri siti web e social e a organizzare un evento di Presentazione del Progetto di Fattibilità entro e non oltre il 15 luglio 2024;
8. Le parti, qualora l'aggregazione temporanea di scopo di cui al presente partenariato, in seguito alla presentazione di Domande di Aiuto anche alla Regione Umbria, ottenga contributi e/o finanziamenti potranno decidere di costituirsi in una A.T.S ( Associazione Temporanea di Scopo) e ripartire tra le stesse il finanziamento assentito, suddividendolo in accordo, per lo sviluppo di singole specifiche attività;

9. Le parti si impegnano a costituire una cabina di regia sull'attuazione del progetto composta da un rappresentante per ogni componente il partenariato e da un soggetto esterno, esperto in Contratti di Fiume per il supporto e l'assistenza tecnico-scientifica, alle cui riunioni parteciperà come invitato permanente un rappresentante designato dalla Direzione Regionale della Regione Umbria citata al punto 3;
10. Le parti si obbligano a svolgere ognuna, fornendo il più ampio quadro di collaborazione, le attività previste di cui al presente articolo ed in particolare si impegnano a rispettare la normativa comunitaria, nazionale e regionale relativa alla sua attuazione;
11. Le parti infine riconoscono e accettano la modalità costruttiva del percorso processo di Contratti di Fiume di cui all' allegato 1 e si impegnano a costituire un fondo iniziale per le spese di avvio del percorso processo di Contratto di Fiume costituendo una posta finanziaria di € 3.000,00 sul conto corrente di Alta Scuola, ripartita in quote da 1000,00€ cadauno. Al momento dell'entrata nell'aggregazione dell' Ecomuseo, ovvero di altro partner, lo stesso depositerà analoga quota.

### **Art.2 Disposizioni Finali**

1. La presente scrittura entra in vigore alla data della sua sottoscrizione e s'intenderà automaticamente risolta, senza bisogno di formalità o adempimento alcuno, qualora, all'esito di procedure presentate con domande di aiuto, il partenariato inteso ai sensi del presente accordo, non sia ritenuto ammissibile dalla Regione Umbria o da altri soggetti a cui sia stata rivolta domanda di aiuto;
2. le parti infine danno atto che la sottoscrizione del presente accordo non è soggetta a registrazione, comunque possibile in caso d'uso, a cura e spese della parte che lo richiede;
3. eventuali controversie inerenti all'interpretazione della presente scrittura privata son risolte bonariamente attraverso accordo tra le parti; ove non si addivenga ad accordi bonaria le parti concordano che eventuali risoluzioni siano delegate alla competenza del Foro di Perugia.

**LA PRESENTE SI COMPONE DI 5 ( cinque ) PAGINE ED È SOTTOSCRITTO DALLE PARTI CON ALLEGAZIONE DEL DOCUMENTO DI IDENTITA' IN CORSO DI VALIDITA' DI OGNI SOGGETTO**

**DATA: 06 maggio 2024**

<b>NOME E COGNOME</b>	<b>AFFILIAZIONE</b>	<b>FIRMA DIGITALE</b>
<b>Francesco FIORETTI</b>	<b>MUSEO HYDRA (Presidente)</b>	
<b>Massimo NANNI</b>	<b>CONSORZIO TEVERE NERA (Presidente)</b>	
<b>Giovanni SELLI</b>	<b>ALTA SCUOLA (Presidente)</b>	